

**«О внесении изменений в областной закон
«Об определении территорий Архангельской области,
в границах которых земельные участки могут быть
предоставлены гражданам в безвозмездное пользование
в соответствии с Федеральным законом «Об особенностях
предоставления гражданам земельных участков, находящихся
в государственной или муниципальной собственности
и расположенных в Арктической зоне Российской Федерации
и на других территориях Севера, Сибири и Дальнего Востока
Российской Федерации»»**

**Докладчик: Сметанин Александр Николаевич,
министр имущественных отношений Архангельской области**

Статистика ФИС

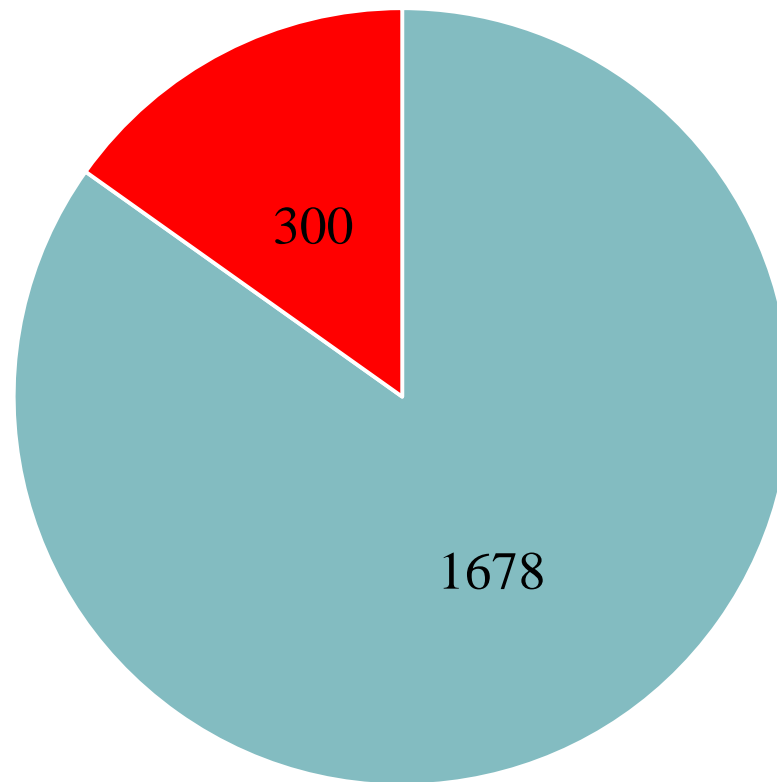
Статистика работы с заявлениями граждан с 01.08.2021 по 01.06.2023



За период реализации программы на территории региона подано 1387 заявлений, землю получили в пользование 405 граждан, еще 353 договора в стадии заключения и на преддоговорной стадии.

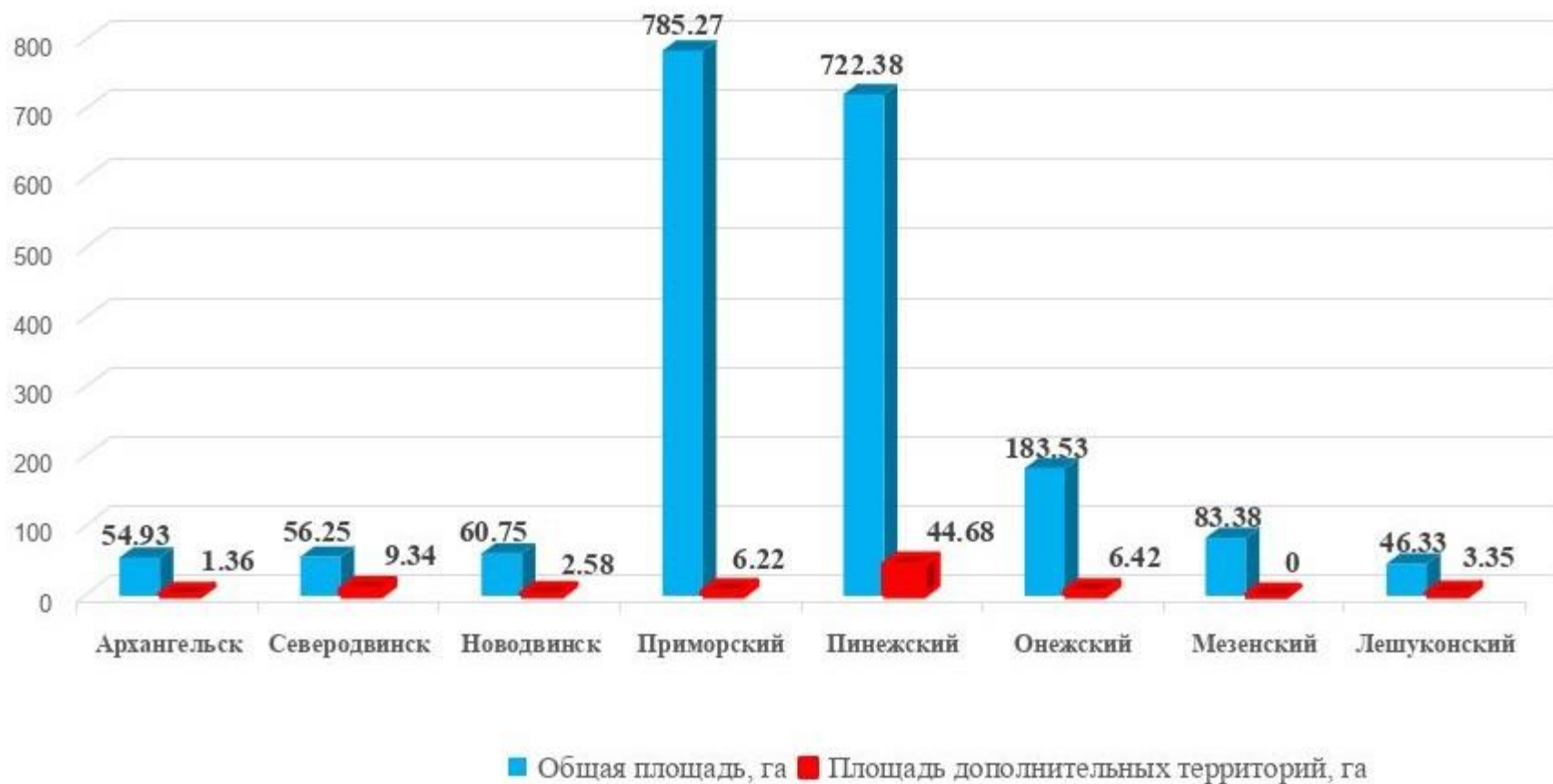
Статистика ФИС

- Площадь свободных для предоставления территорий, га
- Площадь предоставленных земельных участков, га



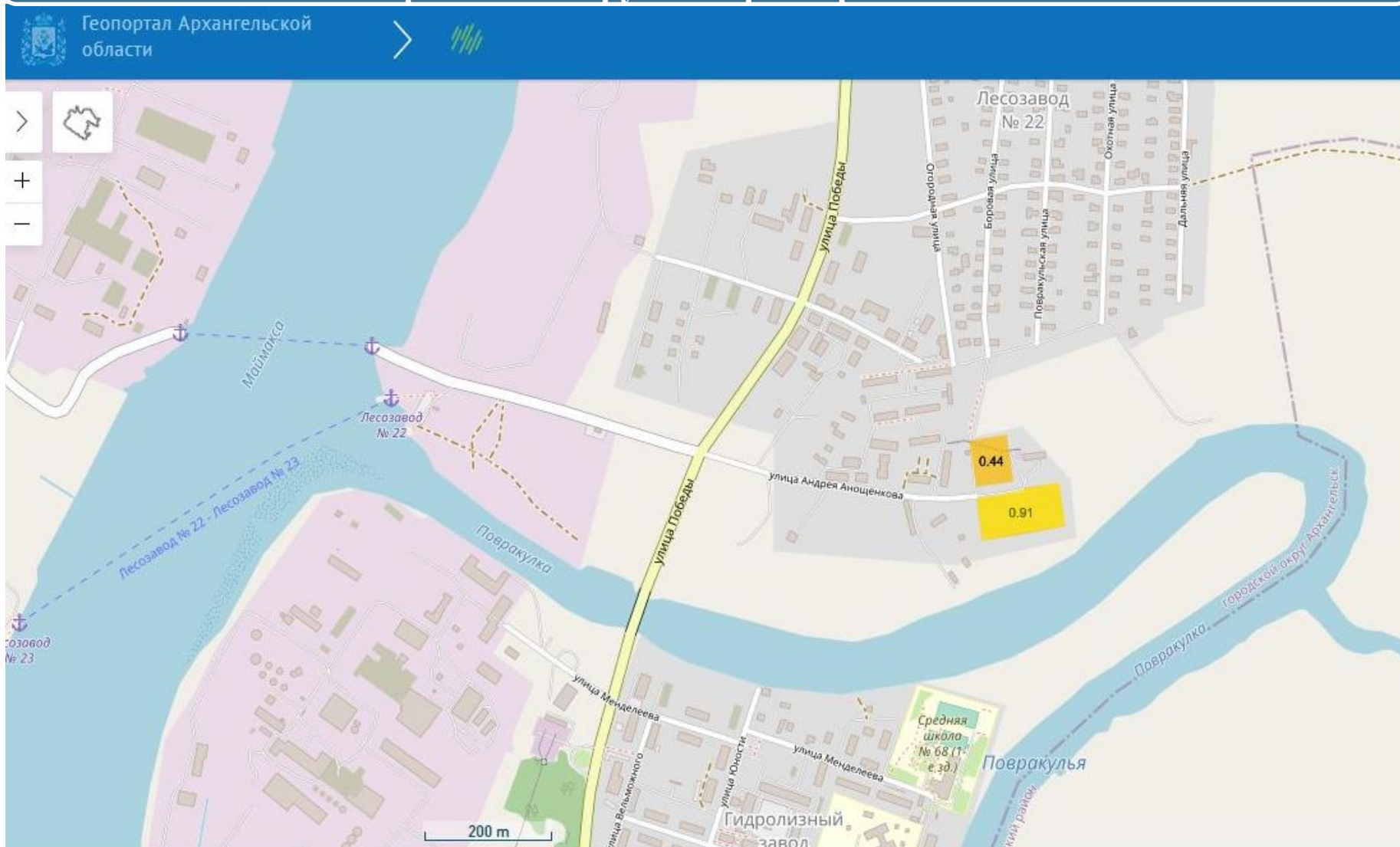
Площадь предоставленных земельных участков от общей площади территорий составляет 15 %. По результатам анализа более чем года реализации в регионе программы «Гектар Арктики» можно сделать вывод, что наибольшей популярностью пользуются территории около городов и в Приморском и Пинежском районах. Граждане в основном планируют использовать земельные участки для индивидуального жилищного строительства, личного подсобного хозяйства, садоводства.

Территории муниципальных образований Архангельской области

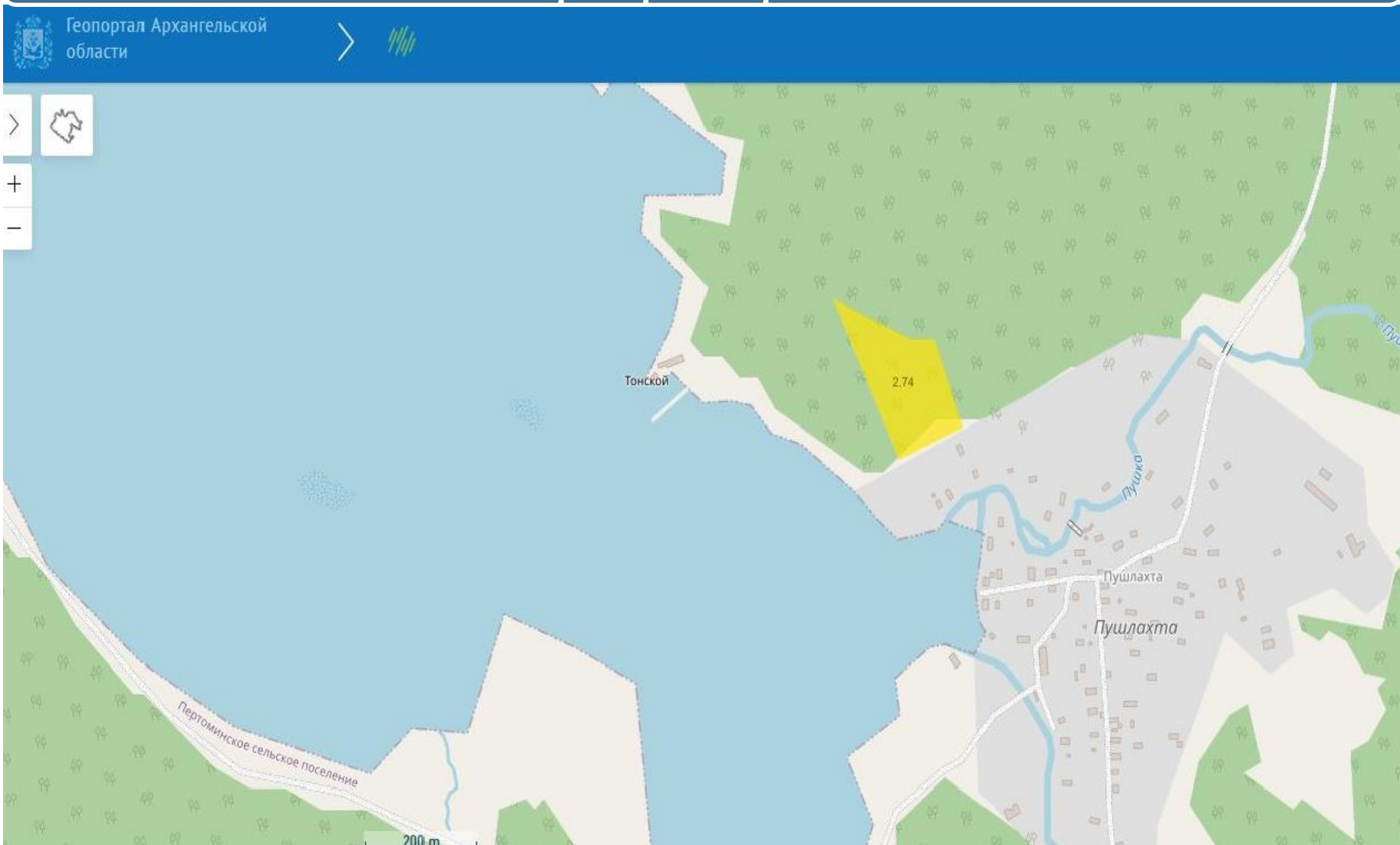


Общая площадь дополнительных территорий - 74 га.

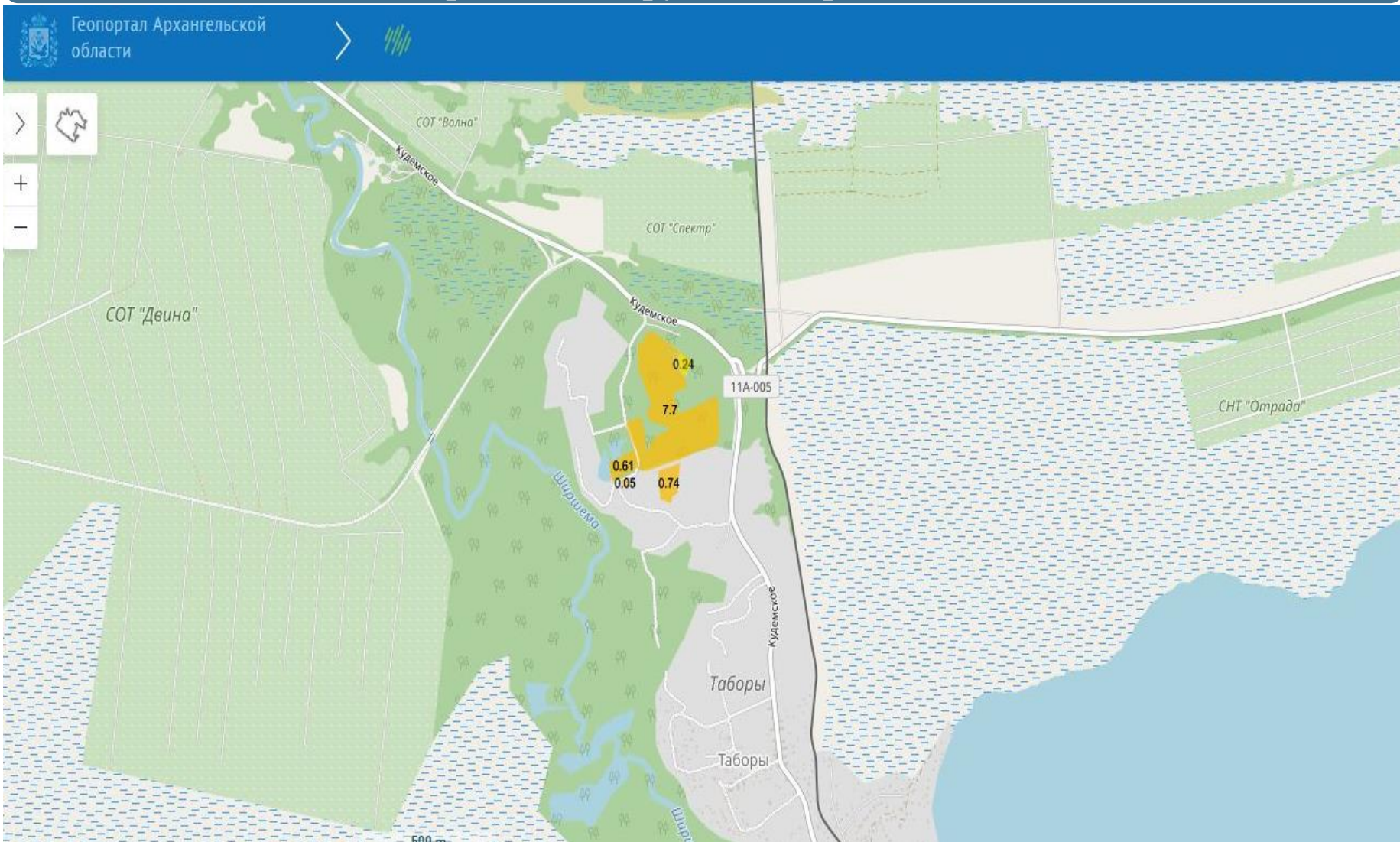
Дополнительные территории, расположенные в Маймаксанском округе городского округа «Город Архангельск»



Дополнительные территории, расположенные в районе дер. Пушлахта Приморского района



Дополнительные территории, расположенные в районе дер. Таборы городского округа «Северодвинск»



Спасибо за внимание!